

## Tour 2 „Herbringhauser-, Bever-, Lingesetalsperre, Beyenburger Stausee“

### Streckenlänge ca. 110 km

Die Route führt meist über gut ausgebaute, breite Straßen, zum Cruisen und Touren.

Startpunkt:

W- Ronsdorf, Straße Linde, Aral-Tankstelle.

### Anfahrt




Über die A 1 Anschlussstelle 94 Wuppertal - Ronsdorf. An der Ausfahrt Richtung W-Ronsdorf. Nach 0,7 km rechts Aral Tankstelle.





		B 229	
	6,2	L 414	Uelfebad
		Uelfe Wuppertal-Str.	Schild mit Straßenbenennung
	0,5	L 414	
		Radevormwald	
	2,3	L 81	
		Radevormwald	
	0,4	L 411	
		Radevormwald	
	3,1	L 81	Herbringhauser Talsperre
		W-Beyenburg	
	2,5	B 51	Ortsdurchfahrt
		Remscheid	
	Start	B 51	W- Ronsdorf, Straße Linde Aral Tankstelle
	km	In Richtung	Warnhinweise Beschreibung










↑	4,7	B 237	
←		Meinerzhagen	
↑	1,9	K 5	
→		nach Staumauer	Bikertreff "Bever"
↑	2,4	K 12	Bikertreff "Zornige Ameise"
→		Großberghausen	
↑	1,5		
←	!!	links 2 kleine weiße Schilder	"Zur zornigen Ameise" "Zum Beverblick"
↑	0,3 !!		
↑	5,5	B 483 bis Ortseingang Hückeswagen	 
		Hückeswagen	
↑	0,6	B 229	
		Lüdenscheid	
↑	0,3		



←		Remscheid	
↑	0,2		
←		Remscheid	kein Schild
↑	6,6	K 18	
←		Kempershöhe Marienheide	
↑	2,9	L 302	
←		Dohrgaul	
↑	1,2	L 284	
←	!!	Lindlar	
↑	0,6	Ortsdurchfahrt folgen	Ortsdurchfahrt
→		Lindlar	
↑	0,6	B 237	
→		Meinerzhagen	
↑	0,2		
←		Meinerzhagen	



↑	1,8	L 528	
←		Wipperfürth	
↑	5,0	L 892	 
←		Halver	
↑	8,9	B 54	
←		Lüdenscheid	
↑	3,0	B 237	
→		Kierspe	
↑	4,2	K 44	 
←		Kierspe	
↑	1,0		
⊕		Meinerzhagen	
↑	3,8	L 97	  <span style="color: green;">Lingese- talsperre</span>
→		Holzzipper	
↑	0,7	B 256	



		Wuppertal	
	2,0		
		W-Beyenburg	
	1,0	K 6	
		Remlingrade	
	1,7	L 130	
		Dahlerau	
	5,0	B 483	Segelflugplatz
		Schwelm	
	4,1	B 229	
		Remscheid	
	5,0	K 3	
		Anschlag	
	3,0	L 284	
		Wipperfürth	



→	Ziel		Aral-Tankstelle
↑	2,8	B 51	
←		Remscheid	
↑	0,3	L 420	
→		Remscheid	
↑	7,4	L 414 / L 527	Beyenburger Stausee 5,5 km Gedenkstätte KZ Kemna