

Tour 4 „Rund um die Dhünntalsperre“

Streckenlänge ca. 125 km

Die Route führt meist über gut ausgebaute, breite Straßen, zum Cruisen und Touren.

Startpunkt:




Burscheid- Hilgen, Dünweg 55, Aral-Tankstelle.

Anfahrt

Über A 1 Anschlussstelle 97 Burscheid. An der Ausfahrt Richtung Hilgen, Wermelskirchen, dann links weiter Richtung Hilgen. Nach ca. 1,5 km rechts Aral-Tankstelle.





↑	8,9	B 506	
←		Wermelskirchen Wipperfürth	
↑	4,7	L 409 	 Unfallschwerpunkt gefährliche Kurven
→		Kürten / Halzenberg	
↑	4,1	K 14	
→		Kürten / Dhünn	
↑	4,3	L 101	Vorfahrtstraße folgen
←		Hückeswagen	
↑	4,1	L 294	
→		Dabringhausen	
↑	0,4	B 51	
→		Wermelskirchen	
	Start	B 51	Burscheid- Hilgen, Dünweg, Aral-Tankstelle
	km	In Richtung	Warnhinweise Beschreibung



←		Wipperfürth	
↑	2,3	L 304	
←		Lindlar	Achtung 2x Vorfahrt achten
←		Lindlar	
↑	1,2	K 29	
→		Eichhof	
↑	3,1	K 31	 Steigung Bikertreff "Landhaus Fuchs"
←		Reudenbach	
↑	0,9	K 31	
←		Reudenbach	
↑	2,9	L 146	
←		Kürten-Olpe	
↑	7,8	L 286	
→		Kürten / Jörgensmühle	








		Berg. Gladbach Spitze	
	4,4	L 298	
		Berg. Gladbach Dürscheid	
	3,1	L 284	
		Wipperfürth / Kürten	
	11,2	K 19 / L 299 bis Obersteeg	 Bergisches Freilichtmuseum
		Untereschbach	
	3,6	K 21 bis Lindlar	
		Lindlar/Klause	
	11,5	L 302 L 97 bis Ende	
		Engelskirchen Frielingsdorf	
	18,1	L 284 bis Niedergaul	



		Burscheid	
	2,3	L 101	
		Altenberg	
	0,8		
		Odenthal	
	7,9	L 296 bis Ende	
		Odenthal	
	2,0	B 506	Gewerbegebiet LKW-Verkehr
		Bechen	
	1,7	L 289	
		Bechen	
	1,2	L 286	



	Ziel		Aral-Tankstelle
	3,5	B 51	
		Burscheid	
	2,8	L 310	 Altenberger Dom